

# FORMATO ÚNICO PARA LA ELABORACIÓN DE INVENTARIOS TURÍSTICOS

## FORMULARIO 1. SITIOS NATURALES

### 1. GENERALIDADES

1.1. Nombre	El Malecón						
1.2. Departamento	Meta	1.3. Municipio	Acacías				
1.4. Corregimiento, Vereda o Localidad							
1.5. Administrador o Propietario							
1.6. Dirección/Ubicación	N°3 58' 31.0" W73° 45' 42.6"						
1.7. Teléfono/Fax							
1.8. Distancia (desde el municipio más cercano)	1 km	1.9. Tipo de Acceso					
		Terrestre	X	Acuático		Férreo	Aéreo
1.11. Indicaciones para el acceso:	Por la carretera principal desde Villavicencio, entra al municipio de Acacías y cuando llegue a la calle 5 la toma para llegar a la K18 hacia el sur. En la primera calle que encuentre, debe tomar a la izquierda (ahí verá un aviso de 1km al malecón). Siga derecho por la vía hasta llegar al Malecón.						

### 2. CARACTERÍSTICAS

2.1. Código Asignado	
2.2. Descripción:	

Es un Malecón turístico que cuenta con Restaurantes, Tiendas y discotecas para que los turistas puedan disfrutar del río bien sea bañándose o sólo admirándolo. La infraestructura se encuentra en buen estado y está muy bien señalizada. El río es poco profundo, de agua clara y algunos espacios de playa arenosa (en la mayor parte de la ribera del río se encuentran piedras).

### 3. PUNTAJES DE VALORACIÓN

CALIDAD	PUNTAJE
Sin contaminación del aire (10)	9
Sin contaminación del agua (10)	8
Sin contaminación visual (10)	8
Estado de conservación (10)	6
Sin contaminación sonora (10)	5
Diversidad (10)	6
Singularidad (10)	6
Subtotal	48
SIGNIFICADO	
Local (6) Regional (12) Nacional (18) Internacional (30)	6
TOTAL	54

Diligenciado por:

ASPECTO	PUNTAJE
Tiene playa arenosa (X / ---)	-
Nivel del espacio para recrearse fuera del agua (5)	5
Nivel de congestión dentro y fuera del agua temporada baja / alta (5)	2 / 4
Infraestructura: Puente, establecimientos, malecón turístico, estructuras de contención, tarima de eventos.	
Seguridad del río (corrientes de retorno, profundidad, lugares peligrosos) (5)	4
Sin contaminación de la arena, borde del río (5)	4
Nivel del acceso en transporte propio (difícil vs fácil) (5)	5
Nivel del acceso en transporte público (5)	5
Nivel del estado de la infraestructura presente (5)	4
Nivel de servicio presente (restaurantes, tiendas) (5)	5
Productos adicionales ofrecidos: paseo a caballo, neumático	
Salvamento (X / ---)	-






Temporalidad del río: Diciembre/ Enero



Represas artificiales para crear pozosFoto: Fbema14 (google earth)



Malecón temporada alta Foto: Yezid Rojas



1. GENERALIDADES									
1.1. Nombre	La Represa								
1.2. Departamento	Meta	1.3. Municipio	Acacías						
1.4. Corregimiento, Vereda o Localidad									
1.5. Administrador o Propietario									
1.6. Dirección/Ubicación	N3° 56' 17.6" W73° 47' 59.3"								
1.7. Teléfono/Fax									
1.8. Distancia (desde el municipio más cercano)	7.4 km	1.9. Tipo de Acceso							
		Terrestre	X	Acuático		Férreo		Aéreo	
1.11. Indicaciones para el acceso:	Desde Acacías se sale en carretera hasta llegar al club Vaqueros y por esa vía llega a La Represa.								
2. CARACTERÍSTICAS									
2.1. Código Asignado									
2.2. Descripción:									
<p>Es una Represa de agua natural. Su nacimiento es muy cerca, por lo tanto el agua que llega a este punto es pura y cristalina. Casi todo el año funciona puesto que cuando llueve mucho, se detiene el agua y cuando no llueve, no se detiene, generando así la posibilidad de baño durante todo el año.</p>									
									
3. PUNTAJES DE VALORACIÓN									
CALIDAD								PUNTAJE	
Sin contaminación del aire (10)								8	
Sin contaminación del agua (10)								10	
Sin contaminación visual (10)								6	
Estado de conservación (10)								6	
Sin contaminación sonora (10)								5	
Diversidad (10)								5	
Singularidad (10)								4	
Subtotal								44	
SIGNIFICADO									
Local (6)	Regional (12)	Nacional (18)	Internacional (30)						
								6	
TOTAL								50	
Diligenciado por:									
ASPECTO								PUNTAJE	
Tiene playa arenosa (X/ ---)								-	
Nivel del espacio para recrearse fuera del agua (5)								5	
Nivel de congestión dentro y fuera del agua (5)								2	
Infraestructura:									
Kiosco, Vestieres, Tienda, Canchas de tejo, área de cocina para personas que									
Seguridad del río (corrientes de retorno, profundidad, lugares peligrosos) (5)								5	
Sin contaminación de la arena, borde del río (5)								5	
Nivel del acceso en transporte propio (facil vs difícil) (5)								5	
Nivel del acceso en transporte público (5)								2	
Nivel del estado de la infraestructura presente (5)								3	
Nivel de servicio presente (restaurantes, tiendas) (5)								4	
Productos adicionales ofrecidos:									
Salvamento (X/ ---)								-	
Temporalidad del río: Todo el año funciona									
  									
									



**FORMATO ÚNICO PARA LA ELABORACIÓN DE INVENTARIOS TURÍSTICOS**  
**FORMULARIO 1. SITIOS NATURALES**

1. GENERALIDADES									
1.1. Nombre		Balneario Cacayal							
1.2. Departamento		Meta		1.3. Municipio			Castilla la Nueva		
1.4. Corregimiento, Vereda o Localidad									
1.5. Administrador o Propietario									
1.6. Dirección/Ubicación		N3° 52' 27,4" W73° 42' 57,0"							
1.7. Teléfono/Fax									
1.8. Distancia (desde el municipio más cercano)		7.6 km		1.9. Tipo de Acceso					
				Terrestre		X		Acuático	
						Férreo		Aéreo	
1.11. Indicaciones para el acceso:		Se encuentra en la carretera principal 7.6 Km del casco urbano del municipio.							
2. CARACTERÍSTICAS									
2.1. Código Asignado									
2.2. Descripción:									
<p>Éste es un pozo que se encuentra canalizado con barreras de cemento. Se encuentra al lado de una carretera por donde no pasan mucho vehículos. Alrededor de este balneario fue construido un parque y una zona para jugar vóleyball. Esta construcción fue financiada por Ecopetrol (debido a que tiene proyectos de responsabilidad social por ejercer sus oficios allí)</p>									
3. PUNTAJES DE VALORACIÓN									
CALIDAD					PUNTAJE				
Sin contaminación del aire (10)					9				
Sin contaminación del agua (10)					9				
Sin contaminación visual (10)					6				
Estado de conservación (10)					6				
Sin contaminación sonora (10)					7				
Diversidad (10)					6				
Singularidad (10)					6				
Subtotal					49				
SIGNIFICADO									
Local (6)    Regional (12)    Nacional (18)    Internacional (30)					6				
TOTAL					55				
Diligenciado por:									
ASPECTO					PUNTAJE				
Tiene playa arenosa (X / ---)					-				
Nivel del espacio para recrearse fuera del agua (5)					2				
Nivel de congestión dentro y fuera del agua (5)					4				
Infraestructura: Pozos, Parque infantil, cancha de vóley playa, bancos y dos comedores									
Seguridad del río (corrientes de retorno, profundidad, lugares peligrosos) (5)					5				
Sin contaminación de la arena, borde del río (5)					3				
Nivel del acceso en transporte propio (fácil vs difícil) (5)					5				
Nivel del acceso en transporte público (5)					4				
Nivel del estado de la infraestructura presente (5)					3				
Nivel de servicio presente (restaurantes, tiendas) (5)					2				
Productos adicionales ofrecidos:									
Salvamento (X / ---)					-				
Temporalidad del río: Como está controlado no tiene temporalidad									
									

1. GENERALIDADES									
1.1. Nombre	Caño Arenales								
1.2. Departamento	Meta	1.3. Municipio	Castilla la Nueva						
1.4. Corregimiento, Vereda o Localidad									
1.5. Administrador o Propietario									
1.6. Dirección/Ubicación	N3° 50' 30,5" W 73° 40' 49,7"								
1.7. Teléfono/Fax									
1.8. Distancia (desde el municipio más cercano)	1.5 Km	1.9. Tipo de Acceso							
		Terrestre	X	Acuático			Férreo		Aéreo
1.11. Indicaciones para el acceso:	Por la vía principal 1.5 Km del casco urbano del municipio								

2. CARACTERÍSTICAS	
2.1. Código Asignado	
2.2. Descripción:	

Caño canalizado por la construcción de la vía. Se encuentra apozada formado una especie de piscina gracias a que está obstruida artesanalmente a la salida del caño. Alrededor se encuentra infraestructura precaria y ningún servicio adicional.



3. PUNTAJES DE VALORACIÓN	
CALIDAD	PUNTAJE
Sin contaminación del aire (10)	6
Sin contaminación del agua (10)	9
Sin contaminación visual (10)	5
Estado de conservación (10)	5
Sin contaminación sonora (10)	4
Diversidad (10)	4
Singularidad (10)	
Subtotal	33
SIGNIFICADO	
Local (6)    Regional (12)    Nacional (18)    Internacional (30)	6
TOTAL	39
Diligenciado por:	

ASPECTO	PUNTAJE
Tiene playa arenosa (X/ ---)	-
Nivel del espacio para recrearse fuera del agua (5)	1
Nivel de congestión dentro y fuera del agua (5)	-
Infraestructura:	
Pequeño puente, 2 estaderos (funcionan solo en el fin de semana)	
Seguridad del río (corrientes de retorno, profundidad, lugares peligrosos) (5)	5
Sin contaminación de la arena, borde del río (5)	4
Nivel del acceso en transporte propio (fácil vs difícil) (5)	5
Nivel del acceso en transporte público (5)	2
Nivel del estado de la infraestructura presente (5)	2
Nivel de servicio presente (restaurantes, tiendas) (5)	2
Productos adicionales ofrecidos:	-
Salvamento (X/ ---)	-
	-
Temporalidad del río: Cuando llueve mucho, no se puede entrar. De resto siempre se puede tomar baño	





1. GENERALIDADES											
1.1. Nombre		Caño Cachirre									
1.2. Departamento		Meta		1.3. Municipio			Castilla la Nueva				
1.4. Corregimiento, Vereda o Localidad											
1.5. Administrador o Propietario											
1.6. Dirección/Ubicación		N3° 50' 17,7" W73° 41' 02,4"									
1.7. Teléfono/Fax											
1.8. Distancia (desde el municipio más cercano)		1 km		1.9. Tipo de Acceso							
				Terrestre	X	Acuático		Férreo		Aéreo	
1.11. Indicaciones para el acceso:		Por la vía principal 1 Km desde el casco urbano del municipio									

2. CARACTERÍSTICAS									
2.1. Código Asignado									
2.2. Descripción:									




Balneario construído y canalizado completamente con cemento. Se encuentra en la vía lo cual asegura un facil acceso.






3. PUNTAJES DE VALORACIÓN	
CALIDAD	PUNTAJE
Sin contaminación del aire (10)	6
Sin contaminación del agua (10)	8
Sin contaminación visual (10)	6
Estado de conservación (10)	5
Sin contaminación sonora (10)	6
Diversidad (10)	6
Singularidad (10)	5
Subtotal	42
SIGNIFICADO	
Local (6)    Regional (12)    Nacional (18)    Internacional (30)	6
TOTAL	48

Diligenciado por:	
ASPECTO	PUNTAJE
Tiene playa arenosa (X/ ---)	-
Nivel del espacio para recrearse fuera del agua (5)	2
Nivel de congestion dentro y fuera del agua (5)	4
Infraestructura: Puente, pozos, Estadero, puente peatonal	
Seguridad del río (corrientes de retorno, profundidad, lugares peligrosos) (5)	5
Sin contaminación de la arena, borde del río (5)	2
Nivel del acceso en transporte propio (facil vs dificil) (5)	5
Nivel del acceso en transporte público (5)	1
Nivel del estado de la infraestructura presente (5)	3
Nivel de servicio presente (restaurantes, tiendas) (5)	3
Productos adicionales ofrecidos:	-
Salvamiento (X/ ---)	-
Temporalidad del río; Todo el año	



1. GENERALIDADES									
1.1. Nombre	Donde Juancho (río cristalinas)								
1.2. Departamento	Meta	1.3. Municipio	Cubarral						
1.4. Corregimiento, Vereda o Localidad									
1.5. Administrador o Propietario	Juan Díaz								
1.6. Dirección/Ubicación	N3° 48' 20,6" W73° 50' 39,1"								
1.7. Teléfono/Fax									
1.8. Distancia (desde el municipio más cercano)	Km 1.9	1.9. Tipo de Acceso							
		Terrestre	X	Acuático		Férreo		Aéreo	
1.11. Indicaciones para el acceso:	Por la vía principal, 1.9km al norte desde el casco urbano de Cubarral								
2. CARACTERÍSTICAS									
2.1. Código Asignado									
2.2. Descripción:									
<p>Se trata de un balneario completamente construido que canaliza agua del río Cristalinas para llenar la piscina artificial. El establecimiento ubicado al lado de la piscina actualmente se encuentra en estado de renovación.</p>									
									
3. PUNTAJES DE VALORACIÓN									
CALIDAD								PUNTAJE	
Sin contaminación del aire (10)								9	
Sin contaminación del agua (10)								7	
Sin contaminación visual (10)								6	
Estado de conservación (10)								5	
Sin contaminación sonora (10)								6	
Diversidad (10)								6	
Singularidad (10)								5	
Subtotal								44	
SIGNIFICADO									
Local (6)	Regional (12)	Nacional (18)	Internacional (30)						
								6	
TOTAL								50	
Diligenciado por:									
ASPECTO								PUNTAJE	
Tiene playa arenosa (X / ---)								-	
Nivel del espacio para recrearse fuera del agua (5)								2	
Nivel de congestión dentro y fuera del agua (5)								2	
Infraestructura: Piscina (agua natural), Estadero, Juegos.									
Seguridad del río (corrientes de retorno, profundidad, lugares peligrosos) (5)								5	
Sin contaminación de la arena, borde del río (5)								5	
Nivel del acceso en transporte propio (facil vs difícil) (5)								3	
Nivel del acceso en transporte público (5)								1	
Nivel del estado de la infraestructura presente (5)								2	
Nivel de servicio presente (restaurantes, tiendas) (5)								3	
Productos adicionales ofrecidos:				Juegos, Caballos,		(servicio tercerizado)			
Salvamento (X / ---)									
Temporalidad del río: No hay temporalidad									
 									

1. GENERALIDADES										
1.1. Nombre	Caño la Cristalina									
1.2. Departamento	Meta	1.3. Municipio	Cubarral							
1.4. Corregimiento, Vereda o Localidad										
1.5. Administrador o Propietario										
1.6. Dirección/Ubicación	N3° 48' 23,4" W73° 50' 39,0"									
1.7. Teléfono/Fax										
1.8. Distancia (desde el municipio más cercano)	1.9 km		1.9. Tipo de Acceso							
			Terrestre	X	Acuático		Férreo		Aéreo	
1.11. Indicaciones para el acceso:	Por la Vía principal, después del puente que cruza el Caño Cristalinas a la derecha por un camino abierto por los pasos de otros turistas									
2. CARACTERÍSTICAS										
2.1. Código Asignado										
2.2. Descripción:										
<p>Es un Caño que se encuentra debajo del puente de la vía que dirige de Cubarral a Guamal. El Caño tiene su nacimiento a pocos kilómetros de este punto. El río cuenta con playa arenosa y no tiene ningún tipo de ingerencia humana adicional a la vía que se encuentra a su lado.</p>										
3. PUNTAJES DE VALORACIÓN										
CALIDAD									PUNTAJE	
Sin contaminación del aire (10)									9	
Sin contaminación del agua (10)									10	
Sin contaminación visual (10)									8	
Estado de conservación (10)									8	
Sin contaminación sonora (10)									9	
Diversidad (10)									7	
Singularidad (10)									6	
Subtotal									57	
SIGNIFICADO										
Local (6)	Regional (12)	Nacional (18)	Internacional (30)							6
TOTAL									63	
Diligenciado por:										
ASPECTO									PUNTAJE	
Tiene playa arenosa (X/ ---)									x	
Nivel del espacio para recrearse fuera del agua (5)									1	
Nivel de congestión dentro y fuera del agua (5)									1	
Infraestructura: No hay										
Seguridad del río (corrientes de retorno, profundidad, lugares peligrosos) (5)									4	
Sin contaminación de la arena, borde del río (5)									3	
Nivel del acceso en transporte propio (facil vs difícil) (5)									3	
Nivel del acceso en transporte público (5)									1	
Nivel del estado de la infraestructura presente (5)									/	
Nivel de servicio presente (restaurantes, tiendas) (5)									/	
Productos adicionales ofrecidos:									-	
Salvamento (X/ ---)										
Temporalidad del río; Diciembre/ Enero										













1. GENERALIDADES										
1.1. Nombre	Río Tanoa/ Ariari (Puente la Amistad)									
1.2. Departamento	Meta	1.3. Municipio	Cubarral							
1.4. Corregimiento, Vereda o Localidad										
1.5. Administrador o Propietario										
1.6. Dirección/Ubicación	N3° 46' 27.3" W73° 54' 34.4"									
1.7. Teléfono/Fax										
1.8. Distancia (desde el municipio más cercano)	Km 1.5 NE		1.9. Tipo de Acceso							
		Terrestre	X	Acuático		Férreo		Aéreo		
1.11. Indicaciones para el acceso:	Por la vía Cubarral - El Castillo 2.4km al sur del casco urbano de Cubarral, se debe atravesar el puente La Amistad para luego bajar al sendero que se encuentra a la izquierda (sin pavimentar)									
2. CARACTERÍSTICAS										
2.1. Código Asignado										
2.2. Descripción:										
<p>Se trata de un ancho punto del río Ariari que se encuentra bajo el Puente de La Amistad. Cuando no ha llovido fuertemente, éste se divide generando pequeños ríos. Es el lugar de encuentro del Río Tanoa con Río Ariari.</p>										
3. PUNTAJES DE VALORACIÓN										
CALIDAD								PUNTAJE		
Sin contaminación del aire (10)								10		
Sin contaminación del agua (10)								10		
Sin contaminación visual (10)								9		
Estado de conservación (10)								10		
Sin contaminación sonora (10)								9		
Diversidad (10)								8		
Singularidad (10)								8		
Subtotal								64		
SIGNIFICADO										
Local (6)	Regional (12)	Nacional (18)	Internacional (30)							6
TOTAL								70		
Diligenciado por:										
ASPECTO								PUNTAJE		
Tiene playa arenosa (X / ---)								x		
Nivel del espacio para recrearse fuera del agua (5)								5		
Nivel de congestión dentro y fuera del agua (5)								1		
Infraestructura: Puente										
Seguridad del río (corrientes de retorno, profundidad, lugares peligrosos) (5)								2		
Sin contaminación de la arena, borde del río (5)								5		
Nivel del acceso en transporte propio (facil vs difícil) (5)								2		
Nivel del acceso en transporte público (5)								1		
Nivel del estado de la infraestructura presente (5)								-		
Nivel de servicio presente (restaurantes, tiendas) (5)								-		
Productos adicionales ofrecidos:								-		
Salvamento (X / ---)								-		
Temporalidad del río; Diciembre/ Enero										









1. GENERALIDADES									
1.1. Nombre	Bocatoma Aguas Claras								
1.2. Departamento	Meta	1.3. Municipio	Cubarral						
1.4. Corregimiento, Vereda o Localidad	Juguaro								
1.5. Administrador o Propietario									
1.6. Dirección/Ubicación	N3° 48' 35.2" W73° 53' 42.7"								
1.7. Teléfono/Fax									
1.8. Distancia (desde el municipio más cercano)	8.2 km		1.9. Tipo de Acceso						
			Terrestre	X	Acuático		Férreo		Aéreo
1.11. Indicaciones para el acceso:	8.2 km del casco urbano de Cubarral en una vía terciaria hacia oeste								
2. CARACTERÍSTICAS									
2.1. Código Asignado									
2.2. Descripción:									
<p>El rio Aguasclaras surte de agua a varios municipios cercanos, por tal motivo se encuentra una bocatoma allí. Su alrededor es bastante natural y sus aguas se ven muy claras.</p>									
3. PUNTAJES DE VALORACIÓN									
CALIDAD									PUNTAJE
Sin contaminación del aire (10)									10
Sin contaminación del agua (10)									10
Sin contaminación visual (10)									6
Estado de conservación (10)									8
Sin contaminación sonora (10)									10
Diversidad (10)									7
Singularidad (10)									7
Subtotal									58
SIGNIFICADO									
Local (6)	Regional (12)	Nacional (18)	Internacional (30)						6
TOTAL									64
Diligenciado por:									
ASPECTO									PUNTAJE
Tiene playa arenosa (X/ ---)									x
Nivel del espacio para recrearse fuera del agua (5)									2
Nivel de congestión dentro y fuera del agua (5)									2
Infraestructura: Bocatoma									
Seguridad del río (corrientes de retorno, profundidad, lugares peligrosos) (5)									3
Sin contaminación de la arena, borde del río (5)									4
Nivel del acceso en transporte propio (fácil vs difícil) (5)									1
Nivel del acceso en transporte público (5)									1
Nivel del estado de la infraestructura presente (5)									5
Nivel de servicio presente (restaurantes, tiendas) (5)									-
Productos adicionales ofrecidos:									-
Salvamento (X/ ---)									-
Temporalidad del río: Diciembre/ Enero									

1. GENERALIDADES									
1.1. Nombre		Río Tanoa (Puentes la Libertad)							
1.2. Departamento		Meta		1.3. Municipio			Cubarral		
1.4. Corregimiento, Vereda o Localidad		Vereda La Libertad Alta							
1.5. Administrador o Propietario									
1.6. Dirección/Ubicación		N3°45'51.8" W73°52'2.2"							
1.7. Teléfono/Fax									
1.8. Distancia (desde el municipio más cercano)				1.9. Tipo de Acceso					
		Terrestre		x		Acuático			
						Férreo		Aéreo	
1.11. Indicaciones para el acceso:		Debe salir por la vía hacia la Vereda La Libertad y cuando llegue al puente, debe parar para bajar por entre los matorrales							
La anterior no es una vía principal									
2. CARACTERÍSTICAS									
2.1. Código Asignado									
2.2. Descripción:									
<p>Por ser este lugar muy poco transitado, se trata de un paisaje verdaderamente especial en donde las construcciones realizadas por los humados parecen fusionarse con la naturaleza. El río que se encuentra debajo de este puente es de un tono azulado. Aquí se forman algunas pequeñas piscinas naturales pero mayoritariamente el río es veloz.</p>									
3. PUNTAJES DE VALORACIÓN									
CALIDAD								PUNTAJE	
Sin contaminación del aire (10)								10	
Sin contaminación del agua (10)								10	
Sin contaminación visual (10)								9	
Estado de conservación (10)								10	
Sin contaminación sonora (10)								10	
Diversidad (10)								8	
Singularidad (10)								7	
Subtotal								64	
SIGNIFICADO									
Local (6) Regional (12) Nacional (18) Internacional (30)								6	
TOTAL								70	
Diligenciado por:									
ASPECTO								PUNTAJE	
Tiene playa arenosa (X / ---)								x	
Nivel del espacio para recrearse fuera del agua (5)								1	
Nivel de congestión dentro y fuera del agua (5)								1	
Infraestructura:									
Puente									
Seguridad del río (corrientes de retorno, profundidad, lugares peligrosos) (5)								2	
Sin contaminación de la arena, borde del río (5)								5	
Nivel del acceso en transporte propio (fácil vs difícil) (5)								1	
Nivel del acceso en transporte público (5)								1	
Nivel del estado de la infraestructura presente (5)								5	
Nivel de servicio presente (restaurantes, tiendas) (5)								-	
Productos adicionales ofrecidos:								-	
Salvamento (X / ---)								-	
								-	
Temporalidad del río: Diciembre/ Enero									





1. GENERALIDADES									
1.1. Nombre	Río Guacavía								
1.2. Departamento	Meta	1.3. Municipio	Cumaral						
1.4. Corregimiento, Vereda o Localidad									
1.5. Administrador o Propietario									
1.6. Dirección/Ubicación	N4° 17' 33.5" W73° 31' 29.1"								
1.7. Teléfono/Fax									
1.8. Distancia (desde el municipio más cercano)			1.9. Tipo de Acceso						
			Terrestre	x	Acuático		Férreo		Aéreo
1.11. Indicaciones para el acceso:	Desde el parque central del Municipio de Cumaral, se debe subir dos cuadras al norte, luego tomar a la izquierda (en la cancha de bomberos) y posteriormente se debe seguir derecho hasta que termine la carretera (tiene su fin en el río)								
2. CARACTERÍSTICAS									
2.1. Código Asignado									
2.2. Descripción:									
<p>El río Guacavía es un amplio río con un hermoso paisaje montañoso a sus espaldas, es por esto que es reconocido por crecer súbitamente debido a que si en las montañas llueve, aunque en este lugar haga sol, puede bajar una gran cantidad de agua que puede llegar a ser peligroso para los bañistas. Este lugar es principalmente reconocido por la venta de carne de muy buen sabor.</p>									
3. PUNTAJES DE VALORACIÓN									
CALIDAD									PUNTAJE
Sin contaminación del aire (10)									9
Sin contaminación del agua (10)									6
Sin contaminación visual (10)									8
Estado de conservación (10)									5
Sin contaminación sonora (10)									8
Diversidad (10)									9
Singularidad (10)									7
Subtotal									52
SIGNIFICADO									
Local (6)	Regional (12)	Nacional (18)	Internacional (30)						6
TOTAL									58
Diligenciado por:									
ASPECTO									PUNTAJE
Tiene playa arenosa (X/ ---)									x
Nivel del espacio para recrearse fuera del agua (5)									5
Nivel de congestión dentro y fuera del agua (5)									2
Infraestructura:									
Restaurantes y puente									
Seguridad del río (corrientes de retorno, profundidad, lugares peligrosos) (5)									2
Sin contaminación de la arena, borde del río (5)									3
Nivel del acceso en transporte propio (facil vs difícil) (5)									5
Nivel del acceso en transporte público (5)									3
Nivel del estado de la infraestructura presente (5)									1
Nivel de servicio presente (restaurantes, tiendas) (5)									5
Productos adicionales ofrecidos:									-
Salvamento (X/ ---)									-
Temporalidad del río; Diciembre/ Enero									



1. GENERALIDADES									
1.1. Nombre	Caño Mayusa								
1.2. Departamento	Meta	1.3. Municipio	Cumaral						
1.4. Corregimiento, Vereda o Localidad									
1.5. Administrador o Propietario									
1.6. Dirección/Ubicación	N4°16'07.0" W73°29'27.9"								
1.7. Teléfono/Fax									
1.8. Distancia (desde el municipio más cercano)			1.9. Tipo de Acceso						
			Terrestre	x	Acuático		Férreo		Aéreo
1.11. Indicaciones para el acceso:	Por la carretera principal cuando empiece a observar los restaurantes de Carnes, podrá ver el Hotel Palatino, debe entrar por ahí hacia el fondo.								
Allí se encuentra									
2. CARACTERÍSTICAS									
2.1. Código Asignado									
2.2. Descripción:									
<p>Este lugar es público pero se encuentra protegido por el dueño del Hotel Palatino quien tiene sus propiedades allí mismo. Es por esto que este caño está dragado para funcionar como piscina natural y cuenta con un puente para llegar a él pero todo lo demás es completamente natural.</p>									
3. PUNTAJES DE VALORACIÓN									
CALIDAD									PUNTAJE
Sin contaminación del aire (10)									9
Sin contaminación del agua (10)									9
Sin contaminación visual (10)									9
Estado de conservación (10)									8
Sin contaminación sonora (10)									10
Diversidad (10)									7
Singularidad (10)									6
Subtotal									58
SIGNIFICADO									
Local (6)	Regional (12)	Nacional (18)	Internacional (30)						6
TOTAL									64
Diligenciado por:									
ASPECTO									PUNTAJE
Tiene playa arenosa (X/ ---)									-
Nivel del espacio para recrearse fuera del agua (5)									2
Nivel de congestión dentro y fuera del agua (5)									2
Infraestructura:									
Puente. Restaurante y Hotel									
Seguridad del río (corrientes de retorno, profundidad, lugares peligrosos) (5)									5
Sin contaminación de la arena, borde del río (5)									5
Nivel del acceso en transporte propio (fácil vs difícil) (5)									5
Nivel del acceso en transporte público (5)									5
Nivel del estado de la infraestructura presente (5)									4
Nivel de servicio presente (restaurantes, tiendas) (5)									-
Productos adicionales ofrecidos:									-
Salvamento (X/ ---)									-
Temporalidad del río; Todo el año									





1. GENERALIDADES									
1.1. Nombre		LOS MARACOS - RIO ARIARI							
1.2. Departamento		Meta		1.3. Municipio		GRANADA			
1.4. Corregimiento, Vereda o Localidad		Los Maracos							
1.5. Administrador o Propietario									
1.6. Dirección/Ubicación		N3°31'35.18" W73°44'31.18"							
1.7. Teléfono/Fax									
1.8. Distancia (desde el municipio más cercano)		A 4.6 kilómetros del municipio de Granada		1.9. Tipo de Acceso					
				Terrestre		X		Acuático	
						Férreo		Aéreo	
1.11. Indicaciones para el acceso:		A 4.6 kilómetros del municipio de Granada, por la carretera terciaria que esta al lado de la estación de gasolina. Son 25 minutos por un camino en regular estado.							
2. CARACTERÍSTICAS									
2.1. Código Asignado									
2.2. Descripción:		<p>Es un lugar cerca del municipio de Granada, ubicado en la vereda Los Maracos donde los asistentes pueden recrearse en las playas del río Ariari. Existen establecimientos para comprar bebidas y alimentos ligeros y hay espacio para parquear vehículos y disfrutar del ambiente natural.</p>							
3. PUNTAJES DE VALORACIÓN									
CALIDAD								PUNTAJE	
Sin contaminación del aire (10)								10	
Sin contaminación del agua (10)								7	
Sin contaminación visual (10)								8	
Estado de conservación (10)								8	
Sin contaminación sonora (10)								7	
Diversidad (10)								7	
Singularidad (10)								6	
Subtotal								53	
SIGNIFICADO									
Local (6) Regional (12) Nacional (18) Internacional (30)								6	
TOTAL								59	
ASPECTO								PUNTAJE	
Tiene playa arenosa (X / ---)								x	
Nivel del espacio para recrearse fuera del agua (5)								4	
Nivel de congestión dentro y fuera del agua (5)								1	
Infraestructura: dos estaderos de madera, uno de ladrillo.									
Seguridad del río (corrientes de retorno, profundidad, lugares peligrosos) (5)								5	
Sin contaminación de la arena, borde del río (5)								3	
Nivel del acceso en transporte propio (fácil vs difícil) (5)								3	
Nivel del acceso en transporte público (5)								2	
Nivel del estado de la infraestructura presente (5)								3	
Nivel de servicio presente (restaurantes, tiendas) (5)								2	
Productos adicionales ofrecidos:								-	
Salvamento (X / ---)								-	
Temporalidad del río: Alto: marzo, noviembre. Bajo: diciembre, enero, febrero.									



<http://www.panoramio.com/photo/16131761>

1. GENERALIDADES									
1.1. Nombre		EL ALCARAVAN - RIO ARIARI							
1.2. Departamento		Meta		1.3. Municipio		GRANADA			
1.4. Corregimiento, Vereda o Localidad									
1.5. P									
1.6. Dirección/Ubicación		N3°30'06.40" W73°43'47.87"							
1.7. Teléfono/Fax									
1.8. Distancia (desde el municipio más cercano)		15,1 kilómetros del municipio de Granada		1.9. Tipo de Acceso					
				Terrestre		X		Acuático	
						Férreo		Aéreo	
1.11. Indicaciones para el acceso:		Rio Ariari via 65A hacia Mesetas. Antes del puente a la izquierda viniendo desde Granada							

2. CARACTERÍSTICAS	
2.1. Código Asignado	
2.2. Descripción:	
<p>Es un lugar de ambiente natural con playas para disfrutar en temporada de verano. Cuenta con establecimientos de gastronomía y casetas que prestan servicios principalmente cuando el río está bajo (diciembre, enero, febrero). Se pueden relajar actividades de recreación como neumatico y Jet ski (en servicio privado)</p>	
	
	
3. PUNTAJES DE VALORACIÓN	
CALIDAD	PUNTAJE
Sin contaminación del aire (10)	7
Sin contaminación del agua (10)	7
Sin contaminación visual (10)	7
Estado de conservación (10)	6
Sin contaminación sonora (10)	5
Diversidad (10)	6
Singularidad (10)	5
Subtotal	43
SIGNIFICADO	
Local (6)    Regional (12)    Nacional (18)    Internacional (30)	6
TOTAL	49

ASPECTO	PUNTAJE
Tiene playa arenosa (X/ ---)	x
Nivel del espacio para recrearse fuera del agua (5)	
Nivel de congestión dentro y fuera del agua (5)	
Infraestructura: un asadero/restaurante en buen estado, tiendas de madera, baños, vestidores	
Obras de encausamiento del Río Ariari	
Seguridad del río (corrientes de retorno, profundidad, lugares peligrosos) (5)	
Sin contaminación de la arena, borde del río (5)	3
Nivel del acceso en transporte propio (fácil vs difícil) (5)	5
Nivel del acceso en transporte público (5)	5
Nivel del estado de la infraestructura presente (5)	5
Nivel de servicio presente (restaurantes, tiendas) (5)	5
Productos adicionales ofrecidos: neumatico	-
Salvamento (X/ ---)	-
Temporalidad del río: Bajo: diciembre, enero, febrero.	



En temporada baja el río posee playas arenosas



<b>1. GENERALIDADES</b>							
1.1. Nombre	Iracá (Granada)						
1.2. Departamento	Meta	1.3. Municipio	Granada				
1.4. Corregimiento, Vereda o Localidad							
1.5. Administrador o Propietario							
1.6. Dirección/Ubicación	N3°38'55.1" W73°42'16.7"						
1.7. Teléfono/Fax							
1.8. Distancia (desde el municipio más cercano)	8km de Granada	1.9. Tipo de Acceso					
		Terrestre	x	Acuático		Férreo	Aéreo
1.11. Indicaciones para el acceso:							

Desde villavicencio, por la carretera principal antes del Peaje de Granada, debe voltear a izquierda

<b>2. CARACTERÍSTICAS</b>	
2.1. Código Asignado	
2.2. Descripción:	

Balneario de agua natural contenido por muros de cemento. El balneario tiene una profundidad media y cuenta con agua cristalina. Sin embargo, la casa que se encuentra al lado lava su ropa encima del río, contaminándolo con jabones y detergentes.

3. PUNTAJES DE VALORACIÓN	
CALIDAD	PUNTAJE
Sin contaminación del aire (10)	8
Sin contaminación del agua (10)	8
Sin contaminación visual (10)	6
Estado de conservación (10)	7
Sin contaminación sonora (10)	6
Diversidad (10)	5
Singularidad (10)	5
Subtotal	45
SIGNIFICADO	
Local (6)    Regional (12)    Nacional (18)    Internacional (30)	6
TOTAL	51
Diligenciado por:	
ASPECTO	PUNTAJE
Tiene playa arenosa (X/ ---)	-
Nivel del espacio para recrearse fuera del agua (5)	1
Nivel de congestión dentro y fuera del agua (5)	2
Infraestructura:	
Represa, Tienda	
Seguridad del río (corrientes de retorno, profundidad, lugares peligrosos) (5)	4
Sin contaminación de la arena, borde del río (5)	3
Nivel del acceso en transporte propio (fácil vs difícil) (5)	5
Nivel del acceso en transporte público (5)	2
Nivel del estado de la infraestructura presente (5)	2
Nivel de servicio presente (restaurantes, tiendas) (5)	2
Productos adicionales ofrecidos:	-
Salvamento (X/ ---)	-




Temporalidad del río; Todo el año, sin embargo en verano se puede secar el caño.






1. GENERALIDADES										
1.1. Nombre	Caño Sibao									
1.2. Departamento	Meta	1.3. Municipio	Granada							
1.4. Corregimiento, Vereda o Localidad										
1.5. Administrador o Propietario										
1.6. Dirección/Ubicación	N3° 33' 15.3" W73° 42' 44.8"									
1.7. Teléfono/Fax										
1.8. Distancia (desde el municipio más cercano)	En el Municipio	1.9. Tipo de Acceso								
		Terrestre	x	Acuático		Férreo		Aéreo		
1.11. Indicaciones para el acceso:										
En Granada se encuentra en el Parque la Paz										
2. CARACTERÍSTICAS										
2.1. Código Asignado										
2.2. Descripción:										
<p>Se encuentra un parque dotado con caminos y tiendas para que sus habitantes puedan apreciar el caño que allí se encuentra.</p>										
3. PUNTAJES DE VALORACIÓN										
CALIDAD								PUNTAJE		
Sin contaminación del aire (10)								7		
Sin contaminación del agua (10)								4		
Sin contaminación visual (10)								6		
Estado de conservación (10)								6		
Sin contaminación sonora (10)								5		
Diversidad (10)								5		
Singularidad (10)								5		
Subtotal								38		
SIGNIFICADO										
Local (6)	Regional (12)	Nacional (18)	Internacional (30)							6
TOTAL								44		
Diligenciado por:										
ASPECTO								PUNTAJE		
Tiene playa arenosa (X/ ---)								-		
Nivel del espacio para recrearse fuera del agua (5)								5		
Nivel de congestión dentro y fuera del agua (5)								2		
Infraestructura: Bancas, Tiendas, Puente										
Seguridad del río (corrientes de retorno, profundidad, lugares peligrosos) (5)								4		
Sin contaminación de la arena, borde del río (5)								5		
Nivel del acceso en transporte propio (fácil vs difícil) (5)								5		
Nivel del acceso en transporte público (5)								5		
Nivel del estado de la infraestructura presente (5)								4		
Nivel de servicio presente (restaurantes, tiendas) (5)								-		
Productos adicionales ofrecidos:								-		
Salvamento (X/ ---)								-		
Temporalidad del río; Todo el año menos Diciembre/ Enero que se puede secar										



1. GENERALIDADES									
1.1. Nombre	La Cubillera								
1.2. Departamento	Meta	1.3. Municipio	Granada						
1.4. Corregimiento, Vereda o Localidad									
1.5. Administrador o Propietario									
1.6. Dirección/Ubicación	N3° 29' 28.2" W73° 44' 10.7"								
1.7. Teléfono/Fax									
1.8. Distancia (desde el municipio más cercano)			1.9. Tipo de Acceso						
			Terrestre	x	Acuático		Férreo		Aéreo
1.11. Indicaciones para el acceso:	Por la Carretera principal 65A (Granada - San Juan de Arama) se pasa por el Puente El Alcaraván y a la izquierda encontrará el letrero para entrar a la zona donde se puede bañar								
2. CARACTERÍSTICAS									
2.1. Código Asignado									
2.2. Descripción:									
<p>El Río Cubillera cruza por este lugar para luego encontrarse y nutrir al Río Ariari. En este punto se encuentra una tienda que ofrece alimentos, bebidas y música para que los visitantes disfruten del río.</p>									
3. PUNTAJES DE VALORACIÓN									
CALIDAD									PUNTAJE
Sin contaminación del aire (10)									8
Sin contaminación del agua (10)									5
Sin contaminación visual (10)									7
Estado de conservación (10)									5
Sin contaminación sonora (10)									6
Diversidad (10)									6
Singularidad (10)									5
Subtotal									42
SIGNIFICADO									
Local (6)	Regional (12)	Nacional (18)	Internacional (30)						6
TOTAL									48
Diligenciado por:									
ASPECTO									PUNTAJE
Tiene playa arenosa (X/ ---)									-
Nivel del espacio para recrearse fuera del agua (5)									2
Nivel de congestión dentro y fuera del agua (5)									2
Infraestructura: Tienda									
Seguridad del río (corrientes de retorno, profundidad, lugares peligrosos) (5)									3
Sin contaminación de la arena, borde del río (5)									2
Nivel del acceso en transporte propio (fácil vs difícil) (5)									5
Nivel del acceso en transporte público (5)									4
Nivel del estado de la infraestructura presente (5)									4
Nivel de servicio presente (restaurantes, tiendas) (5)									3
Productos adicionales ofrecidos:									-
Salvamento (X/ ---)									-
Temporalidad del río; Todo el año se puede bañar.									



1. GENERALIDADES									
1.1. Nombre	Las Cristalinas								
1.2. Departamento	Meta	1.3. Municipio	Granada						
1.4. Corregimiento, Vereda o Localidad									
1.5. Administrador o Propietario									
1.6. Dirección/Ubicación	N3° 30' 27.8" W73° 41' 14.6"								
1.7. Teléfono/Fax									
1.8. Distancia (desde el municipio más cercano)	4Km		1.9. Tipo de Acceso						
			Terrestre	x	Acuático		Férreo		Aéreo
1.11. Indicaciones para el acceso:	Km 5 Vía Fuente de oro								
2. CARACTERÍSTICAS									
2.1. Código Asignado									
2.2. Descripción:									
<p>Se trata de un pequeño río que se encuentra canalizado con cemento para crear una piscina de agua natural. Actualmente el caño se ha venido deteriorando gracias a que más arriba se han construido dos urbanizaciones que desechan sus aguas negras a este río.</p>									
3. PUNTAJES DE VALORACIÓN									
CALIDAD								PUNTAJE	
Sin contaminación del aire (10)								8	
Sin contaminación del agua (10)								5	
Sin contaminación visual (10)								6	
Estado de conservación (10)								5	
Sin contaminación sonora (10)								5	
Diversidad (10)								5	
Singularidad (10)								4	
Subtotal								38	
SIGNIFICADO									
Local (6)	Regional (12)	Nacional (18)	Internacional (30)					6	
TOTAL								44	
Diligenciado por:									
ASPECTO								PUNTAJE	
Tiene playa arenosa (X/ ---)								-	
Nivel del espacio para recrearse fuera del agua (5)								3	
Nivel de congestión dentro y fuera del agua (5)								3	
Infraestructura:									
Gallera, Tiendas, área de comedor									
Seguridad del río (corrientes de retorno, profundidad, lugares peligrosos) (5)								5	
Sin contaminación de la arena, borde del río (5)								5	
Nivel del acceso en transporte propio (facil vs difícil) (5)								5	
Nivel del acceso en transporte público (5)								5	
Nivel del estado de la infraestructura presente (5)								3	
Nivel de servicio presente (restaurantes, tiendas) (5)								3	
Productos adicionales ofrecidos:								-	
Salvamiento (X/ ---)								-	
Temporalidad del río: Diciembre/ Enero casi no hay agua (se puede secar)									








1. GENERALIDADES									
1.1. Nombre	Caño Auralito								
1.2. Departamento	Meta	1.3. Municipio	Granada						
1.4. Corregimiento, Vereda o Localidad									
1.5. Administrador o Propietario									
1.6. Dirección/Ubicación	N3° 29' 29.6" W73° 40' 21.8"								
1.7. Teléfono/Fax									
1.8. Distancia (desde el municipio más cercano)	5km	1.9. Tipo de Acceso							
		Terrestre	x	Acuático		Férreo		Aéreo	
1.11. Indicaciones para el acceso:	5km vía Fuente de oro								
2. CARACTERÍSTICAS									
2.1. Código Asignado									
2.2. Descripción:									
<p>Es un pequeño río, completamente natural, que cuenta con un espacio ideal para bañarse y goza de un paisaje muy hermoso justo al lado de una carretera principal.</p>									
3. PUNTAJES DE VALORACIÓN									
CALIDAD									PUNTAJE
Sin contaminación del aire (10)									9
Sin contaminación del agua (10)									8
Sin contaminación visual (10)									9
Estado de conservación (10)									8
Sin contaminación sonora (10)									8
Diversidad (10)									6
Singularidad (10)									5
Subtotal									53
SIGNIFICADO									
Local (6)	Regional (12)	Nacional (18)	Internacional (30)						6
TOTAL									59
Diligenciado por:									
ASPECTO									PUNTAJE
Tiene playa arenosa (X/ ---)									-
Nivel del espacio para recrearse fuera del agua (5)									1
Nivel de congestión dentro y fuera del agua (5)									2
Infraestructura:									
Seguridad del río (corrientes de retorno, profundidad, lugares peligrosos) (5)									4
Sin contaminación de la arena, borde del río (5)									4
Nivel del acceso en transporte propio (fácil vs difícil) (5)									5
Nivel del acceso en transporte público (5)									4
Nivel del estado de la infraestructura presente (5)									-
Nivel de servicio presente (restaurantes, tiendas) (5)									-
Productos adicionales ofrecidos:									-
Salvamento (X/ ---)									-
Temporalidad del río; Diciembre/ Enero se puede llegar a secar									





1. GENERALIDADES									
1.1. Nombre	Sector Turístico de Humadea								
1.2. Departamento	Meta	1.3. Municipio	Guamal						
1.4. Corregimiento, Vereda o Localidad									
1.5. Administrador o Propietario	N3° 48' 42,6 W73° 44' 55,3								
1.6. Dirección/Ubicación									
1.7. Teléfono/Fax									
1.8. Distancia (desde el municipio más cercano)	0 km	1.9. Tipo de Acceso							
		Terrestre	X	Acuático		Férreo		Aéreo	
1.11. Indicaciones para el acceso:	Carretera principal Villavicencio-Guamal, antes de cruzar el puente Humadea, se debe cruzar a la izquierda para entrar a la zona en donde se encuentran los balnearios y por donde se accede al río								
2. CARACTERÍSTICAS									
2.1. Código Asignado									
2.2. Descripción:									
<p>Se trata de uno de los lugares más reconocidos en el departamento para realizar turismo de Río y Playa. Se caracteriza por contar una una gran cantidad de Estaderos (Balnearios) a lado y lado del río debido a que a lo largo de éste la gente se suele bañar. El borde del río está principalmente constituido por piedras, es decir que cuenta con pocas zonas de playa arenosa para disfrutar. por tal razón, los turistas suelen sentarse en los establecimientos que allí se encuentran.</p>									
3. PUNTAJES DE VALORACIÓN									
CALIDAD									PUNTAJE
Sin contaminación del aire (10)									9
Sin contaminación del agua (10)									8
Sin contaminación visual (10)									8
Estado de conservación (10)									7
Sin contaminación sonora (10)									8
Diversidad (10)									5
Singularidad (10)									5
Subtotal									50
SIGNIFICADO									
Local (6)	Regional (12)	Nacional (18)	Internacional (30)						12
TOTAL									62
Diligenciado por:									
ASPECTO									PUNTAJE
Tiene playa arenosa (X/ ---)									-
Nivel del espacio para recrearse fuera del agua (5)									4
Nivel de congestión dentro y fuera del agua (5)									4
Infraestructura: Estaderos, baño, puente									
Seguridad del río (corrientes de retorno, profundidad, lugares peligrosos) (5)									3
Sin contaminación de la arena, borde del río (5)									4
Nivel del acceso en transporte propio (fácil vs difícil) (5)									5
Nivel del acceso en transporte público (5)									3
Nivel del estado de la infraestructura presente (5)									3
Nivel de servicio presente (restaurantes, tiendas) (5)									4
Productos adicionales ofrecidos: Neumático, balsas flotantes (pequeñas)									
Salvamento (X/ ---)									-
Temporalidad del río; Durante todo el año, si llueve mucho, no se puede.									



1. GENERALIDADES									
1.1. Nombre	Pozo Azul (Rio Orotoy)								
1.2. Departamento	Meta	1.3. Municipio	Guamal						
1.4. Corregimiento, Vereda o Localidad	Santa Bárbara								
1.5. Administrador o Propietario									
1.6. Dirección/Ubicación	N3° 55' 30,3" W73° 45' 19,7"								
1.7. Teléfono/Fax									
1.8. Distancia (desde el municipio más cercano)	5.9 km		1.9. Tipo de Acceso						
		Terrestre	X	Acuático		Férreo		Aéreo	
1.11. Indicaciones para el acceso:	En dirección Villavicencio se debe cruzar a la derecha antes del Puente del Río Orotoy para recorrer por una vía terciaria								
(en buen estado) llamada "Trocha 15", 1.7km hasta llegar al balneario									
2. CARACTERÍSTICAS									
2.1. Código Asignado									
2.2. Descripción:									
<p>El río Orotoy, en una de sus curvas apoza un poco de agua y presenta las condiciones necesarias para que los turistas puedan bañarse allí. Debido a la erosión natural que ejerce la fuerza del agua en la curva, se crean una especie de "áreas de reposo" en donde los turistas pueden sentarse y disfrutar del agua y su paisaje. En este espacio se puede contar con áreas profundas y muy pandas para que las personas de cualquier edad puedan disfrutar del río.</p>									
3. PUNTAJES DE VALORACIÓN									
CALIDAD								PUNTAJE	
Sin contaminación del aire (10)								10	
Sin contaminación del agua (10)								7	
Sin contaminación visual (10)								9	
Estado de conservación (10)								9	
Sin contaminación sonora (10)								7	
Diversidad (10)								7	
Singularidad (10)								7	
Subtotal								56	
SIGNIFICADO									
Local (6)	Regional (12)	Nacional (18)	Internacional (30)				12		
TOTAL								68	
Diligenciado por:									
ASPECTO								PUNTAJE	
Tiene playa arenosa (X / ---)								-	
Nivel del espacio para recrearse fuera del agua (5)								3	
Nivel de congestión dentro y fuera del agua (5)								2	
Infraestructura: 2 Estaderos, Cancha de fútbol, Tejo									
Seguridad del río (corrientes de retorno, profundidad, lugares peligrosos) (5)								4	
Sin contaminación de la arena, borde del río (5)								3	
Nivel del acceso en transporte propio (fácil vs difícil) (5)								2	
Nivel del acceso en transporte público (5)								1	
Nivel del estado de la infraestructura presente (5)								3	
Nivel de servicio presente (restaurantes, tiendas) (5)								3	
Productos adicionales ofrecidos: Tejo y Neumático									
Salvamento (X / ---)								-	
Temporalidad del río; Diciembre/ Enero									



1. GENERALIDADES									
1.1. Nombre		La Playa del otro lado							
1.2. Departamento		Meta		1.3. Municipio		Puerto Gaitan			
1.4. Corregimiento, Vereda o Localidad									
1.5. Administrador o Propietario									
1.6. Dirección/Ubicación		N4°18'47.72" W72°4'32.20"							
1.7. Teléfono/Fax									
1.8. Distancia (desde el municipio más cercano)		En el Municipio		1.9. Tipo de Acceso					
				Terrestre		X		Acuático	
						Férreo		Aéreo	
1.11. Indicaciones para el acceso:		Se accede atravesando el puente Manacacías de la Calle 6 (carretera 40) que dirige hacia las facilidades de Pacific Rubiales.							
2. CARACTERÍSTICAS									
2.1. Código Asignado									
2.2. Descripción:		<p>Se encuentra directamente en el Municipio en frente del Puerto de las Lanchas. Desde allí se debe cruzar el puente de carros del Río Manacacías para llegar a la playa. No se observan Casetas de servicio de alimentación, sin embargo en Verano comentan que si acuden algunos establecimientos de alimentos y bebida móviles.</p>							
3. PUNTAJES DE VALORACIÓN									
CALIDAD								PUNTAJE	
Sin contaminación del aire (10)								6	
Sin contaminación del agua (10)								6	
Sin contaminación visual (10)								7	
Estado de conservación (10)								7	
Sin contaminación sonora (10)								5	
Diversidad (10)								5	
Singularidad (10)								4	
Subtotal								40	
SIGNIFICADO									
Local (6) Regional (12) Nacional (18) Internacional (30)								6	
TOTAL								46	
Diligenciado por:									
ASPECTO								PUNTAJE	
Tiene playa arenosa (X/ ---)								X	
Nivel del espacio para recrearse fuera del agua (5)								4	
Nivel de congestión dentro y fuera del agua (5)								2	
Infraestructura: No Hay									
Seguridad del río (corrientes de retorno, profundidad, lugares peligrosos) (5)								5	
Sin contaminación de la arena, borde del río (5)								1	
Nivel del acceso en transporte propio (facil vs difícil) (5)								5	
Nivel del acceso en transporte público (5)								5	
Nivel del estado de la infraestructura presente (5)									
Nivel de servicio presente (restaurantes, tiendas) (5)								2	
Productos adicionales ofrecidos:									
Salvamento (X/ ---)								...	
Temporalidad del río; Diciembre, Enero, Febrero									



Tomado de Manacacías, Festival de Verano. Facebook

1. GENERALIDADES									
1.1. Nombre	RIO YUCAO								
1.2. Departamento	Meta	1.3. Municipio	Puerto Gaitan						
1.4. Corregimiento, Vereda o Localidad									
1.5. Administrador o Propietario									
1.6. Dirección/Ubicación	N4°20'22.02" W72°9'21.72"								
1.7. Teléfono/Fax									
1.8. Distancia (desde el municipio más cercano)			1.9. Tipo de Acceso						
			Terrestre	X	Acuático		Férreo		Aéreo
1.11. Indicaciones para el acceso:	A 8,9 kilómetros desde el municipio de Puerto Gaitan por la vía que dirige hacia Puerto Lopez								
2. CARACTERÍSTICAS									
2.1. Código Asignado									
2.2. Descripción:	<p>Es un espacio donde los visitantes pueden apreciar un ambiente natural y bañarse en las aguas del Rio Yucao en temporada de verano, ya que existen playas donde las personas pueden ubicarse para recrearse. En estas playas no hay infraestructura presente para el desarrollo de actividades de comercio o turismo.</p>								
3. PUNTAJES DE VALORACIÓN									
CALIDAD					PUNTAJE				
Sin contaminación del aire (10)					8				
Sin contaminación del agua (10)					8				
Sin contaminación visual (10)					8				
Estado de conservación (10)					9				
Sin contaminación sonora (10)					7				
Diversidad (10)					6				
Singularidad (10)					6				
					Subtotal 52				
SIGNIFICADO									
Local (6)	Regional (12)	Nacional (18)	Internacional (30)		6				
					TOTAL 58				
ASPECTO					PUNTAJE				
Tiene playa arenosa (X / ---)					x				
Nivel del espacio para recrearse fuera del agua (5)					-				
Nivel de congestión dentro y fuera del agua (5)									
Infraestructura: no hay.									
Seguridad del río (corrientes de retorno, profundidad, lugares peligrosos) (5)					5				
Sin contaminación de la arena, borde del río (5)					4				
Nivel del acceso en transporte propio (fácil vs difícil) (5)					5				
Nivel del acceso en transporte público (5)					5				
Nivel del estado de la infraestructura presente (5)					-				
Nivel de servicio presente (restaurantes, tiendas) (5)					-				
Productos adicionales ofrecidos:					-				
Salvamento (X / ---)					-				
Temporalidad del río: Bajo: enero, febrero.									



[http://www.flickr.com/photos/primo\\_llanero/5437/](http://www.flickr.com/photos/primo_llanero/5437/)






1. GENERALIDADES									
1.1. Nombre	Brazo del Río Meta								
1.2. Departamento	Meta	1.3. Municipio	Puerto Lopez						
1.4. Corregimiento, Vereda o Localidad									
1.5. Administrador o Propietario									
1.6. Dirección/Ubicación	Carrera 37								
1.7. Teléfono/Fax									
1.8. Distancia (desde el municipio más cercano)	En el Municipio en la cra 37	1.9. Tipo de Acceso							
		Terrestre	X	Acuático		Férreo		Aéreo	
1.11. Indicaciones para el acceso:	Al lado de la carrera 37								
2. CARACTERÍSTICAS									
2.1. Código Asignado									
2.2. Descripción:	<p>Este balneario se encuentra en el brazo del río Metica directamente dentro del Municipio. Recientemente se ha construido un Malecon al lado para que las personas se puedan sentar y caminar. También cuenta con servicio de restaurantes. Se puede tomar el servicio de lancha para visitar el Río Meta.</p>								
3. PUNTAJES DE VALORACIÓN									
CALIDAD									PUNTAJE
Sin contaminación del aire (10)									8
Sin contaminación del agua (10)									3
Sin contaminación visual (10)									5
Estado de conservación (10)									4
Sin contaminación sonora (10)									7
Diversidad (10)									4
Singularidad (10)									5
Subtotal									36
SIGNIFICADO									
Local (6)	Regional (12)	Nacional (18)	Internacional (30)						6
TOTAL									42
Diligenciado por:									
ASPECTO									PUNTAJE
Tiene playa arenosa (X / ---)									
Nivel del espacio para recrearse fuera del agua (5)									2
Nivel de congestión dentro y fuera del agua (5)									4
Infraestructura:									
Seguridad del río (corrientes de retorno, profundidad, lugares peligrosos) (5)									5
Sin contaminación de la arena, borde del río (5)									4
Nivel del acceso en transporte propio (facil vs difícil) (5)									5
Nivel del acceso en transporte público (5)									5
Nivel del estado de la infraestructura presente (5)									5
Nivel de servicio presente (restaurantes, tiendas) (5)									5
Productos adicionales ofrecidos:									4
Salvamento (X / ---)									
Temporalidad del río; Diciembre/ Enero está seco									





<http://nadavolando.wordpress.com/2008/03/25>




1. GENERALIDADES									
1.1. Nombre	Quebrada Blanca (La Moya)								
1.2. Departamento	Meta	1.3. Municipio	Restrepo						
1.4. Corregimiento, Vereda o Localidad									
1.5. Administrador o Propietario									
1.6. Dirección/Ubicación	N4° 15' 54.6" W73° 34' 12.8"								
1.7. Teléfono/Fax									
1.8. Distancia (desde el municipio más cercano)	300m	1.9. Tipo de Acceso							
		Terrestre	x	Acuático		Férreo		Aéreo	
1.11. Indicaciones para el acceso:	Desde restrepo se debe tomar la vía a las Salinas de Upín, aproximadamente 300m y luego debe tomar hacia la derecha. Allí debe dejar el vehículo y caminar un poco para llegar al lugar.								
2. CARACTERÍSTICAS									
2.1. Código Asignado									
2.2. Descripción:									
<p>Es un pozo de agua de profundidad media debido a que se encuentra en una curva del río creando una piscina natural. A su alrededor no se encuentra nada más que naturaleza.</p>									
3. PUNTAJES DE VALORACIÓN									
CALIDAD					PUNTAJE				
Sin contaminación del aire (10)					10				
Sin contaminación del agua (10)					9				
Sin contaminación visual (10)					9				
Estado de conservación (10)					9				
Sin contaminación sonora (10)					10				
Diversidad (10)					7				
Singularidad (10)					6				
Subtotal					60				
SIGNIFICADO									
Local (6)	Regional (12)	Nacional (18)	Internacional (30)	6					
TOTAL					66				
Diligenciado por:									
ASPECTO					PUNTAJE				
Tiene playa arenosa (X/ ---)					-				
Nivel del espacio para recrearse fuera del agua (5)					2				
Nivel de congestión dentro y fuera del agua (5)					3				
Infraestructura:									
Seguridad del río (corrientes de retorno, profundidad, lugares peligrosos) (5)					4				
Sin contaminación de la arena, borde del río (5)					4				
Nivel del acceso en transporte propio (fácil vs difícil) (5)					4				
Nivel del acceso en transporte público (5)					2				
Nivel del estado de la infraestructura presente (5)					-				
Nivel de servicio presente (restaurantes, tiendas) (5)					-				
Productos adicionales ofrecidos:					-				
Salvamento (X/ ---)					-				
Temporalidad del río: Todo el año se puede bañar aquí									








1. GENERALIDADES									
1.1. Nombre	Los Mandarinos								
1.2. Departamento	Meta	1.3. Municipio	Restrepo						
1.4. Corregimiento, Vereda o Localidad									
1.5. Administrador o Propietario									
1.6. Dirección/Ubicación	N4° 14' 55.2" W73° 31' 25.0"								
1.7. Teléfono/Fax									
1.8. Distancia (desde el municipio más cercano)	4,7km	1.9. Tipo de Acceso							
		Terrestre	x	Acuático		Férreo		Aéreo	
1.11. Indicaciones para el acceso:									
Desde Restrepo, debe dirigirse hacia el norte en I-65 hacia Calle 4, luego debe girar hacia la derecha para tomar la vía San Nicolás, recorra 3,1 km y podrá observar el lugar desde la carretera.									
2. CARACTERÍSTICAS									
2.1. Código Asignado									
2.2. Descripción:									
<p>Es una piscina natural contruida con cemento que adicionalmente cuenta con rodaderos para que los turistas se puedan divertir allí. El agua que la nutre proviene de un pequeño nacimiento muy cercano. Al lado de esta piscina se encuentra una tienda que ofrece alimentos y bebidas. Adicionalmente también se ofrece la posibilidad de que los visitantes cocinen supropio almuerzo en fogones dispuestos para esto.</p>									
3. PUNTAJES DE VALORACIÓN									
CALIDAD									PUNTAJE
Sin contaminación del aire (10)									9
Sin contaminación del agua (10)									9
Sin contaminación visual (10)									7
Estado de conservación (10)									6
Sin contaminación sonora (10)									5
Diversidad (10)									5
Singularidad (10)									5
Subtotal									46
SIGNIFICADO									
Local (6)	Regional (12)	Nacional (18)	Internacional (30)						6
TOTAL									52
Diligenciado por:									
ASPECTO									PUNTAJE
Tiene playa arenosa (X / ---)									-
Nivel del espacio para recrearse fuera del agua (5)									3
Nivel de congestión dentro y fuera del agua (5)									2
Infraestructura:									
Rodaderos, Restaurante, Puente									
Seguridad del río (corrientes de retorno, profundidad, lugares peligrosos) (5)									5
Sin contaminación de la arena, borde del río (5)									5
Nivel del acceso en transporte propio (fácil vs difícil) (5)									4
Nivel del acceso en transporte público (5)									3
Nivel del estado de la infraestructura presente (5)									4
Nivel de servicio presente (restaurantes, tiendas) (5)									3
Productos adicionales ofrecidos:									-
Salvamiento (X / ---)									-
Temporalidad del río; En Febrero y Marzo puede no haber agua									



1. GENERALIDADES							
1.1. Nombre	Quebrada Salinas						
1.2. Departamento	Meta	1.3. Municipio	Restrepo				
1.4. Corregimiento, Vereda o Localidad							
1.5. Administrador o Propietario							
1.6. Dirección/Ubicación	N4° 14' 30.8" W73° 34' 34.0'						
1.7. Teléfono/Fax							
1.8. Distancia (desde el municipio más cercano)			1.9. Tipo de Acceso				
		Terrestre		Acuático		Férreo	Aéreo
1.11. Indicaciones para el acceso:	Por la Vía principal Villavicencio - Restrepo, debe hacer una parada en el Km 8.8 a la izquierda.						
2. CARACTERÍSTICAS							
2.1. Código Asignado							
2.2. Descripción:							
<p>Este río se encuentra bajo el puente de la carretera principal Villavicencio-Restrepo. Actualmente se encuentra contaminado puesto que se realizan trabajos dentro de éste y las personas no se bañan aquí. Adicionalmente tiene la característica de crecer súbitamente por encontrarse muy cerca de las montañas.</p>							
3. PUNTAJES DE VALORACIÓN							
CALIDAD							PUNTAJE
Sin contaminación del aire (10)							7
Sin contaminación del agua (10)							3
Sin contaminación visual (10)							8
Estado de conservación (10)							4
Sin contaminación sonora (10)							5
Diversidad (10)							5
Singularidad (10)							4
Subtotal							36
SIGNIFICADO							
Local (6)	Regional (12)	Nacional (18)	Internacional (30)				6
TOTAL							42
Diligenciado por:							
ASPECTO							PUNTAJE
Tiene playa arenosa (X/ ---)							-
Nivel del espacio para recrearse fuera del agua (5)							4
Nivel de congestión dentro y fuera del agua (5)							4
Infraestructura:							
Puente							
Seguridad del río (corrientes de retorno, profundidad, lugares peligrosos) (5)							3
Sin contaminación de la arena, borde del río (5)							2
Nivel del acceso en transporte propio (fácil vs difícil) (5)							5
Nivel del acceso en transporte público (5)							2
Nivel del estado de la infraestructura presente (5)							5
Nivel de servicio presente (restaurantes, tiendas) (5)							-
Productos adicionales ofrecidos:							-
Salvamento (X/ ---)							-
Temporalidad del río;							












1. GENERALIDADES									
1.1. Nombre	Rio Upin								
1.2. Departamento	Meta	1.3. Municipio	Restrepo						
1.4. Corregimiento, Vereda o Localidad									
1.5. Administrador o Propietario									
1.6. Dirección/Ubicación	N4° 15' 37.7" W73° 33' 57.8"								
1.7. Teléfono/Fax									
1.8. Distancia (desde el municipio más cercano)	En el Municipio		1.9. Tipo de Acceso						
			Terrestre	x	Acuático		Férreo		Aéreo
1.11. Indicaciones para el acceso:	Por la carretera principal Villavicencio-Restrepo, debe girar a la izquierda para tomar la calle 4 del Municipio de Restrepo, sube hacia el norte 590m. Una vez se termine esta vía, debe tomar a la derecha para seguir por la carrera 5. Continúe 230m hasta llegar al río.								
2. CARACTERÍSTICAS									
2.1. Código Asignado									
2.2. Descripción:									
<p>Este ancho río cuenta con una amplia zona de playas arenosas y de piedra. Actualmente se encuentran equipos de extracción de material sobre el río.</p>									
3. PUNTAJES DE VALORACIÓN									
CALIDAD									PUNTAJE
Sin contaminación del aire (10)									6
Sin contaminación del agua (10)									2
Sin contaminación visual (10)									2
Estado de conservación (10)									2
Sin contaminación sonora (10)									4
Diversidad (10)									3
Singularidad (10)									3
Subtotal									22
SIGNIFICADO									
Local (6)	Regional (12)	Nacional (18)	Internacional (30)						6
TOTAL									28
Diligenciado por:									
ASPECTO									PUNTAJE
Tiene playa arenosa (X / ---)									x
Nivel del espacio para recrearse fuera del agua (5)									5
Nivel de congestión dentro y fuera del agua (5)									4
Infraestructura:									
Puente peatonal y vehicular									
Seguridad del río (corrientes de retorno, profundidad, lugares peligrosos) (5)									3
Sin contaminación de la arena, borde del río (5)									3
Nivel del acceso en transporte propio (fácil vs difícil) (5)									5
Nivel del acceso en transporte público (5)									5
Nivel del estado de la infraestructura presente (5)									3
Nivel de servicio presente (restaurantes, tiendas) (5)									-
Productos adicionales ofrecidos:									-
Salvamento (X / ---)									-
									-
Temporalidad del río;									








1. GENERALIDADES									
1.1. Nombre	Río Caney								
1.2. Departamento	Meta	1.3. Municipio	Restrepo						
1.4. Corregimiento, Vereda o Localidad									
1.5. Administrador o Propietario									
1.6. Dirección/Ubicación	N4° 15' 59.3" W73° 32' 40.4"								
1.7. Teléfono/Fax									
1.8. Distancia (desde el municipio más cercano)	500m		1.9. Tipo de Acceso						
			Terrestre	x	Acuático		Férreo		Aéreo
1.11. Indicaciones para el acceso:	Saliedo de Restrepo, por la vía principal en dirección Cumaral. Debe dirigirse al nordeste por I-65 1,4 km hasta llegar al río. (En el puente se encuentra el anuncio que indica que es el Río Caney)								
2. CARACTERÍSTICAS									
2.1. Código Asignado									
2.2. Descripción:									
<p>Este río actualmente se encuentra intervenido por equipos de extracción de material. Sin embargo en diciembre detienen sus actividades y excavan para generar piscinas naturales en el río para que en ésta temporada los turistas y locales puedan bañarse.</p>									
3. PUNTAJES DE VALORACIÓN									
CALIDAD					PUNTAJE				
Sin contaminación del aire (10)					7				
Sin contaminación del agua (10)					6				
Sin contaminación visual (10)					6				
Estado de conservación (10)					4				
Sin contaminación sonora (10)					5				
Diversidad (10)					4				
Singularidad (10)					4				
Subtotal					36				
SIGNIFICADO									
Local (6)	Regional (12)	Nacional (18)	Internacional (30)						
				6					
				TOTAL					
				42					
Diligenciado por:									
ASPECTO					PUNTAJE				
Tiene playa arenosa (X/ ---)					-				
Nivel del espacio para recrearse fuera del agua (5)					2				
Nivel de congestión dentro y fuera del agua (5)					3				
Infraestructura:									
Puente, Escaleras de acceso									
Seguridad del río (corrientes de retorno, profundidad, lugares peligrosos) (5)					2				
Sin contaminación de la arena, borde del río (5)					2				
Nivel del acceso en transporte propio (fácil vs difícil) (5)					5				
Nivel del acceso en transporte público (5)					3				
Nivel del estado de la infraestructura presente (5)					4				
Nivel de servicio presente (restaurantes, tiendas) (5)					-				
Productos adicionales ofrecidos:					-				
Salvamento (X/ ---)					-				
					-				
Temporalidad del río: Diciembre/ Enero									



1. GENERALIDADES									
1.1. Nombre	Caño Camoa								
1.2. Departamento	Meta	1.3. Municipio	San Martin						
1.4. Corregimiento, Vereda o Localidad									
1.5. Administrador o Propietario									
1.6. Dirección/Ubicación	N3° 41' 19.5" W73° 41' 52.7"								
1.7. Teléfono/Fax									
1.8. Distancia (desde el municipio más cercano)	En el Municipio		1.9. Tipo de Acceso						
		Terrestre	X	Acuático		Férreo		Aéreo	
1.11. Indicaciones para el acceso:	Debe llegar a la calle 4 en el Municipio de San Martín y dirigirse hacia el sur 160m para poder observar el río donde muchas familias se bañan.								
2. CARACTERÍSTICAS									
2.1. Código Asignado									
2.2. Descripción:									
<p>Este río se caracteriza la facilidad de acceso para los locales. Se encuentra un muro de contención a lo largo del río construido en cemento y no cuenta con ningún servicio adicional a su alrededor.</p>									
3. PUNTAJES DE VALORACIÓN									
CALIDAD					PUNTAJE				
Sin contaminación del aire (10)					9				
Sin contaminación del agua (10)					9				
Sin contaminación visual (10)					7				
Estado de conservación (10)					6				
Sin contaminación sonora (10)					8				
Diversidad (10)					6				
Singularidad (10)					5				
					Subtotal 50				
SIGNIFICADO									
Local (6)	Regional (12)	Nacional (18)	Internacional (30)		6				
					TOTAL 56				
Diligenciado por:									
ASPECTO					PUNTAJE				
Tiene playa arenosa (X / ---)					-				
Nivel del espacio para recrearse fuera del agua (5)					2				
Nivel de congestión dentro y fuera del agua (5)					2				
Infraestructura:									
Muro de contención a lo largo del caño									
Seguridad del río (corrientes de retorno, profundidad, lugares peligrosos) (5)					4				
Sin contaminación de la arena, borde del río (5)					2				
Nivel del acceso en transporte propio (facil vs difícil) (5)					5				
Nivel del acceso en transporte público (5)					5				
Nivel del estado de la infraestructura presente (5)					4				
Nivel de servicio presente (restaurantes, tiendas) (5)					-				
Productos adicionales ofrecidos:					-				
Salvamento (X / ---)					-				
Temporalidad del río; Diciembre/ Enero									








1. GENERALIDADES										
1.1. Nombre	Caño Iracá									
1.2. Departamento	Meta	1.3. Municipio	San Martín							
1.4. Corregimiento, Vereda o Localidad	Camachera									
1.5. Administrador o Propietario										
1.6. Dirección/Ubicación	N3° 40' 23.9" W73° 43' 29.8"									
1.7. Teléfono/Fax										
1.8. Distancia (desde el municipio más cercano)	300m		1.9. Tipo de Acceso							
			Terrestre	x	Acuático		Férreo		Aéreo	
1.11. Indicaciones para el acceso:	Desde San Martín, 300m y luego volteo a la derecha por la trocha hacia Granada (Vía Antigua hacia granada)									
2. CARACTERÍSTICAS										
2.1. Código Asignado										
2.2. Descripción:										
<p>Es un Caño debajo del puente en la vía que conduce a la Vereda Camachera. El nombre de este caño se debe a que se encuentra al lado de una finca con éste nombre.</p>										
3. PUNTAJES DE VALORACIÓN										
CALIDAD									PUNTAJE	
Sin contaminación del aire (10)									8	
Sin contaminación del agua (10)									9	
Sin contaminación visual (10)									9	
Estado de conservación (10)									5	
Sin contaminación sonora (10)									7	
Diversidad (10)									6	
Singularidad (10)									6	
Subtotal									50	
SIGNIFICADO										
Local (6)	Regional (12)	Nacional (18)	Internacional (30)							6
TOTAL									56	
Diligenciado por:										
ASPECTO									PUNTAJE	
Tiene playa arenosa (X/ ---)									-	
Nivel del espacio para recrearse fuera del agua (5)									1	
Nivel de congestión dentro y fuera del agua (5)									2	
Infraestructura:										
Puente										
Seguridad del río (corrientes de retorno, profundidad, lugares peligrosos) (5)									5	
Sin contaminación de la arena, borde del río (5)									4	
Nivel del acceso en transporte propio (facil vs difícil) (5)									3	
Nivel del acceso en transporte público (5)									1	
Nivel del estado de la infraestructura presente (5)									3	
Nivel de servicio presente (restaurantes, tiendas) (5)									-	
Productos adicionales ofrecidos:									-	
Salvamiento (X/ ---)									-	
Temporalidad del río; Diciembre/ Enero										








1. GENERALIDADES									
1.1. Nombre	Río Ariari (Camachera)								
1.2. Departamento	Meta	1.3. Municipio	San Martín						
1.4. Corregimiento, Vereda o Localidad	Camachera								
1.5. Administrador o Propietario									
1.6. Dirección/Ubicación	N3° 40' 52.8" W73° 45' 48.4"								
1.7. Teléfono/Fax									
1.8. Distancia (desde el municipio más cercano)	1km	1.9. Tipo de Acceso							
		Terrestre	x	Acuático		Férreo		Aéreo	
1.11. Indicaciones para el acceso:									
Por la vía Antigua a Granada se dirige a la Vereda La Camachera, cuando la haya atravesado volteé a la izquierda en un descenso y continúa hasta encontrar el río en frente.									
2. CARACTERÍSTICAS									
2.1. Código Asignado									
2.2. Descripción:									
<p>En este lugar se encuentra el ancho del río Ariari que sólo se llena cuando llueve repetida y constantemente. De lo contrario se observan diferentes caminos por donde corre el agua que viene de diferentes ríos que nutren el Ariari. En esta zona se puede encontrar una pequeña área de playa arenosa, todo lo demás es sólo piedra. Constantemente se observan Volquetas recogiendo piedra del río.</p>									
3. PUNTAJES DE VALORACIÓN									
CALIDAD									PUNTAJE
Sin contaminación del aire (10)									8
Sin contaminación del agua (10)									6
Sin contaminación visual (10)									8
Estado de conservación (10)									6
Sin contaminación sonora (10)									7
Diversidad (10)									8
Singularidad (10)									5
Subtotal									48
SIGNIFICADO									
Local (6)	Regional (12)	Nacional (18)	Internacional (30)						6
TOTAL									54
Diligenciado por:									
ASPECTO									PUNTAJE
Tiene playa arenosa (X/ ---)									x
Nivel del espacio para recrearse fuera del agua (5)									2
Nivel de congestión dentro y fuera del agua (5)									3
Infraestructura:									
Seguridad del río (corrientes de retorno, profundidad, lugares peligrosos) (5)									1
Sin contaminación de la arena, borde del río (5)									3
Nivel del acceso en transporte propio (fácil vs difícil) (5)									3
Nivel del acceso en transporte público (5)									1
Nivel del estado de la infraestructura presente (5)									-
Nivel de servicio presente (restaurantes, tiendas) (5)									-
Productos adicionales ofrecidos:									-
Salvamento (X/ ---)									-
Temporalidad del río; Diciembre/ Enero									



1. GENERALIDADES									
1.1. Nombre	Rio Guatiquia								
1.2. Departamento	Meta	1.3. Municipio	Villavicencio						
1.4. Corregimiento, Vereda o Localidad									
1.5. Administrador o Propietario									
1.6. Dirección/Ubicación	N4°09'29.2" W73°37'47.6"								
1.7. Teléfono/Fax									
1.8. Distancia (desde el municipio más cercano)	En el Municipio	1.9. Tipo de Acceso							
		Terrestre	x	Acuático		Férreo		Aéreo	
1.11. Indicaciones para el acceso:									
Debe tomar toda la carrera 23 en dirección hacia Restrepo, ésta luego se transforma en la Transversal 24A y luego de una curva hacia la derecha se encontrará con un gran puente que se encuentra sobre el río.									
2. CARACTERÍSTICAS									
2.1. Código Asignado									
2.2. Descripción:									
<p>Este amplio río nace en el Páramo de Chingaza. Sus aguas son turbias debido a que se realizan trabajos sobre este río (se saca material del río). Se caracteriza en este punto por ser bastante riesgoso debido a que en la zona de reserva forestal del río algunas familias de escasos recursos la han venido invadiendo, generando así, graves destrozos ambientales y aumentando la inseguridad. Es por este motivo que se construyó una malla que impide que estas personas salgan a la carretera.</p>									
3. PUNTAJES DE VALORACIÓN									
CALIDAD									PUNTAJE
Sin contaminación del aire (10)									7
Sin contaminación del agua (10)									4
Sin contaminación visual (10)									5
Estado de conservación (10)									5
Sin contaminación sonora (10)									6
Diversidad (10)									8
Singularidad (10)									5
Subtotal									40
SIGNIFICADO									
Local (6)	Regional (12)	Nacional (18)	Internacional (30)						6
TOTAL									46
Diligenciado por:									
ASPECTO									PUNTAJE
Tiene playa arenosa (X / ---)									-
Nivel del espacio para recrearse fuera del agua (5)									5
Nivel de congestión dentro y fuera del agua (5)									-
Infraestructura:									
Puente									
Seguridad del río (corrientes de retorno, profundidad, lugares peligrosos) (5)									2
Sin contaminación de la arena, borde del río (5)									2
Nivel del acceso en transporte propio (fácil vs difícil) (5)									5
Nivel del acceso en transporte público (5)									5
Nivel del estado de la infraestructura presente (5)									5
Nivel de servicio presente (restaurantes, tiendas) (5)									-
Productos adicionales ofrecidos:									-
Salvamento (X / ---)									-
Temporalidad del río: Diciembre/ Enero									








<b>1. GENERALIDADES</b>							
1.1. Nombre	Caño Ocoa						
1.2. Departamento	Meta	1.3. Municipio	Villavicencio				
1.4. Corregimiento, Vereda o Localidad							
1.5. Administrador o Propietario							
1.6. Dirección/Ubicación	N4°06'53.4" W73°36'13.8"						
1.7. Teléfono/Fax							
1.8. Distancia (desde el municipio más cercano)	En el municipio	1.9. Tipo de Acceso					
		Terrestre	x	Acuático		Férreo	Aéreo
1.11. Indicaciones para el acceso:							
En la ciudad de Villavicencio debe tomar la carrera 22 (hacia el sureste) hasta llegar a la Universidad Autónoma, continúa 300m y voltear a la izquierda para poder llegar por un lado del río							


<b>2. CARACTERÍSTICAS</b>	
2.1. Código Asignado	
2.2. Descripción:	

Este pequeño río cruza la ciudad de Villavicencio por un lado. Se encuentra seriamente contaminado gracias a algunas empresas que se encuentran a la ribera del río puesto que desechan sus residuos en él y a que los habitantes de la ciudad tampoco tienen conciencia y desechan todo lo que se cruza por sus mentes (llantas, colchones, muebles, cojines, lodo, baterías de carro, tazas de sanitario, tejas plásticas, entre otros).  
Por todo lo anterior ya nadie se baña aquí.



3. PUNTAJES DE VALORACIÓN				
CALIDAD			PUNTAJE	
Sin contaminación del aire (10)			6	
Sin contaminación del agua (10)			3	
Sin contaminación visual (10)			4	
Estado de conservación (10)			4	
Sin contaminación sonora (10)			7	
Diversidad (10)			6	
Singularidad (10)			4	
Subtotal			34	
SIGNIFICADO				
Local (6)	Regional (12)	Nacional (18)	Internacional (30)	6
TOTAL				40
Diligenciado por:				
ASPECTO			PUNTAJE	
Tiene playa arenosa (X / ---)			-	
Nivel del espacio para recrearse fuera del agua (5)			5	
Nivel de congestión dentro y fuera del agua (5)			5	
Infraestructura:				
Gaviones, Puente				
Seguridad del río (corrientes de retorno, profundidad, lugares peligrosos) (5)			2	
Sin contaminación de la arena, borde del río (5)			3	
Nivel del acceso en transporte propio (facil vs difícil) (5)			5	
Nivel del acceso en transporte público (5)			5	
Nivel del estado de la infraestructura presente (5)			4	
Nivel de servicio presente (restaurantes, tiendas) (5)			-	
Productos adicionales ofrecidos:			-	
Salvamiento (X/ ---)			-	
Temporalidad del río: Diciembre/ Enero				










1. GENERALIDADES									
1.1. Nombre	Caño Maizaro								
1.2. Departamento	Meta	1.3. Municipio	Villavicencio						
1.4. Corregimiento, Vereda o Localidad									
1.5. Administrador o Propietario									
1.6. Dirección/Ubicación	N4°08'26.9" W73°36'07.5"								
1.7. Teléfono/Fax									
1.8. Distancia (desde el municipio más cercano)			1.9. Tipo de Acceso						
			Terrestre	x	Acuático		Férreo		Aéreo
1.11. Indicaciones para el acceso:	Por la calle 15, debe dirigirse hacia el norte 1,1km hasta llegar al río que se encuentra bajo un pequeño puente.								
2. CARACTERÍSTICAS									
2.1. Código Asignado									
2.2. Descripción:									
<p>Este pequeño río cruza la ciudad de Villavicencio por un lado. Se encuentra seriamente contaminado gracias a que muchos hogares y condominios desechan sus aguas negras directamente allí, sin olvidar que los locales tampoco tienen conciencia y desechan todo lo que se cruza por sus mentes (llantas, colchones, muebles, cojines, lodo, baterías de carro, tazas de sanitario, tejas plásticas, entre otros).</p> <p>El olor que se expide es fétido, por todo lo anterior ya nadie se baña aquí.</p>									
3. PUNTAJES DE VALORACIÓN									
CALIDAD									PUNTAJE
Sin contaminación del aire (10)									7
Sin contaminación del agua (10)									3
Sin contaminación visual (10)									6
Estado de conservación (10)									6
Sin contaminación sonora (10)									5
Diversidad (10)									5
Singularidad (10)									5
Subtotal									37
SIGNIFICADO									
Local (6)	Regional (12)	Nacional (18)	Internacional (30)						6
TOTAL									43
Diligenciado por:									
ASPECTO									PUNTAJE
Tiene playa arenosa (X/ ---)									x
Nivel del espacio para recrearse fuera del agua (5)									2
Nivel de congestión dentro y fuera del agua (5)									4
Infraestructura:									
Puente, base construida en cemento									
Seguridad del río (corrientes de retorno, profundidad, lugares peligrosos) (5)									3
Sin contaminación de la arena, borde del río (5)									2
Nivel del acceso en transporte propio (facil vs difícil) (5)									5
Nivel del acceso en transporte público (5)									5
Nivel del estado de la infraestructura presente (5)									4
Nivel de servicio presente (restaurantes, tiendas) (5)									-
Productos adicionales ofrecidos:									-
Salvamento (X/ ---)									-
Temporalidad del río;									



1. GENERALIDADES									
1.1. Nombre	Caño Buque								
1.2. Departamento	Meta	1.3. Municipio	Villavicencio						
1.4. Corregimiento, Vereda o Localidad									
1.5. Administrador o Propietario									
1.6. Dirección/Ubicación	N4° 08' 13.3" W73° 39' 02.8"								
1.7. Teléfono/Fax									
1.8. Distancia (desde el municipio más cercano)			1.9. Tipo de Acceso						
			Terrestre	x	Acuático		Férreo		Aéreo
1.11. Indicaciones para el acceso:									
Dirección: Cra 47 # 83A - 99 Villavicencio. Meta									
2. CARACTERÍSTICAS									
2.1. Código Asignado									
2.2. Descripción:									
<p>Este río es tomado como bocatomas y se encuentra en la parte alta de la ciudad de Villavicencio. Este lugar es la piscina natural de algunos habitantes que la visitan. Las personas suelen bañarse al lado del río que no tiene el anuncio de "Prohibido entrar"</p>									
3. PUNTAJES DE VALORACIÓN									
CALIDAD									PUNTAJE
Sin contaminación del aire (10)									8
Sin contaminación del agua (10)									8
Sin contaminación visual (10)									8
Estado de conservación (10)									7
Sin contaminación sonora (10)									9
Diversidad (10)									8
Singularidad (10)									6
Subtotal									54
SIGNIFICADO									
Local (6)	Regional (12)	Nacional (18)	Internacional (30)						6
TOTAL									60
Diligenciado por:									
ASPECTO									PUNTAJE
Tiene playa arenosa (X/ ---)									-
Nivel del espacio para recrearse fuera del agua (5)									2
Nivel de congestión dentro y fuera del agua (5)									4
Infraestructura:									
Puente, Cerca									
Seguridad del río (corrientes de retorno, profundidad, lugares peligrosos) (5)									4
Sin contaminación de la arena, borde del río (5)									2
Nivel del acceso en transporte propio (fácil vs difícil) (5)									5
Nivel del acceso en transporte público (5)									4
Nivel del estado de la infraestructura presente (5)									4
Nivel de servicio presente (restaurantes, tiendas) (5)									-
Productos adicionales ofrecidos:									-
Salvamento (X/ ---)									-
Temporalidad del río:									

